



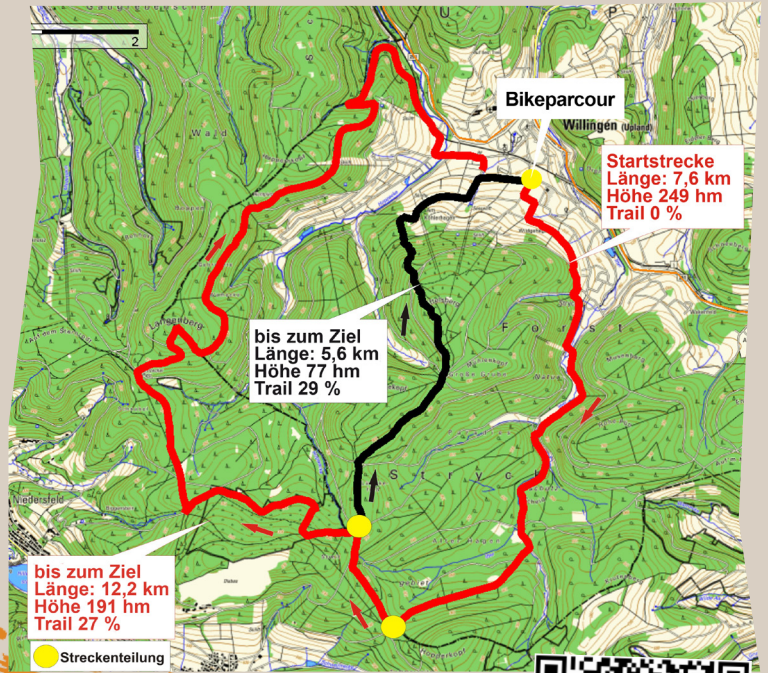
# Willinger MTB Kid's Netz Eichhörnchen Tour

**Start:** Besucherzentrum Bikeparcour

**Kondition:** mittlere Anforderung

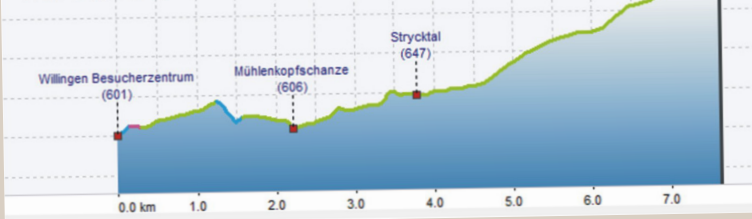
**Fahrtechnik:** rote Strecke leicht, schwarze Strecke schwer

Flink und schnell. Auf dieser Tour folgen wir dem Eichhörnchen. Es geht durch das wunderschöne Strycktal hinauf auf das Hochheide- bzw. Ettelsberg-Plateau. Es geht vorbei an der Mühlenkopfschanze und von da, folgen wir dem Bachverlauf bis fast ans Ende des Strycktals. Es geht nun steil bergauf, aber keine Angst, hinter der ersten Kurve wird es besser, die Steigung für unsere Kleinsten wieder fahrbar. Um auf den Berg zu kommen ist es die flachste Variante. Oben angekommen folgen wir der Landesgrenze zwischen NRW und Hessen zur Schutzhütte Streit und Anfang des Naturschutzgebietes Neuer Hagen. Hier können wir uns entscheiden. Es geht über das rote Eichhörnchen über die Hochheidefläche und dem Langenberg hinunter nach Willingen. Kurz vor Ende der Tour kommen wir noch an der Sommerrodelbahn vorbei. Wer weiß, vielleicht gibt es ja noch eine Belohnung für die Kids. Die zweite Alternative wäre die schwarze Strecke zum Ettelsberg. Hier geht es dann auf der Freeridestrecke den Berg hinunter. Fahrtechnik ist hier gefragt. Alternativ kann man den Wanderweg nach Willingen hinunter fahren. Der Weg ist aber nicht ausgeschildert.



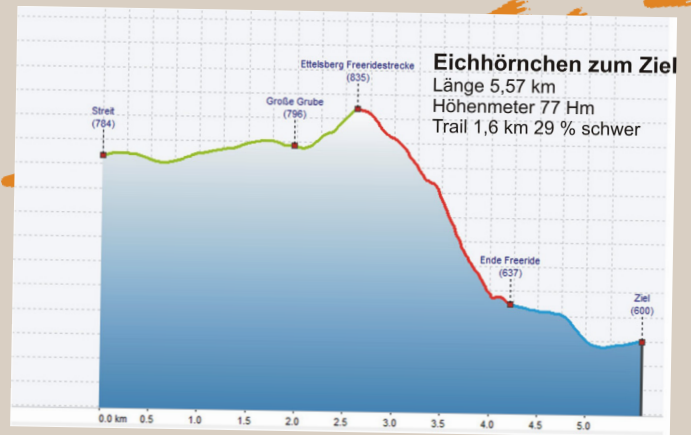
## Eichhörnchen Start-Strecke

Länge 7,63 km  
Höhenmeter 249 Hm  
Trail 0 km 0 %



**BikeWelt**  
Willingen  
SAUERLAND  
have it all!  
Legende

- Asphalt mit Autoverkehr
- Radweg Verkehrsberuhigte Straße
- Schotterweg
- Naturbelassener Weg Trail
- Ettelsberg Bahn Lift Kabinenbahn



**Impressum:**  
**Konzeptidee / Touren:**  
Volker Schröder, 34508 Willingen (Upland),  
www.bike-hotel.com  
**Konzept, Fotos und Realisation:**  
marketing-wilke, 34508 Willingen (Upland)  
www.marketing-wilke.de  
**Herausgeber:**  
Gemeinde Willingen (Upland)  
der Gemeindevorstand  
Abteilung Tourist-Information  
Am Hagen 10, 34508 Willingen (Upland)  
Telefon: +49 (0)5632 96 94 353  
Telefax: +49 (0)5632 96 94 395  
willingen@willingen.de  
www.willingen.de

**Kartenmaterial:** GeoBasis-DE/BKG 2013  
Profil vom Programm: Bike GPS Rich Track