

BIKEWELT WILLINGEN  
WWW.WILLINGEN.DE/BIKE



Willingen  
SAUERLAND

höher.

weiter.

mehr.

Bikewelt Willingen

Touren | Tipps | Infos

# Das größte Trailprojekt Europas

## Trails für alle

Unter diesem Motto entstehen im Landkreis Waldeck-Frankenberg rund 200 Kilometer Trails. 14 Gemeinden und Städte haben sich mit dem Ziel zusammengeschlossen, ein Freizeitangebot und Naturerlebnis für Kinder, Jugendliche, Erwachsene und Senioren zu schaffen.

Über 200 km Verbindungswege werden die Trailbereiche miteinander verknüpft und bilden so Europas größtes Mountainbikeprojekt.



[www.greentrails.de](http://www.greentrails.de)

**Green  
Trails**

Ride. Nature. Relax.





40 BIKE FESTIVAL



10 EINKEHR TIPPS



18 DOWNHILL



22 TRAUMTOUREN

## BIKEWELT WILLINGEN

- 6 DEIN BIKEREVIER
- MITTEN IN DEUTSCHLAND
- 8 SERVICE FÜR DIE RADLER
- 10 EINKEHR TIPPS

## TOUREN FÜR JEDEN BIKETYP

- 14 WELCHER BIKETYP BIST DU
- 18 DOWNHILL / FREERIDE
- 18 MTB ZONE WILLINGEN
- 22 MOUNTAINBIKE
- 22 TRAUMTOUREN -UND TRAILS
- DURCHS SAUERLAND
- 26 KIDS' MOUNTAINBIKE NETZ
- 30 GENUSSRADELN / E-BIKE / TOURENRAD
- 32 GEORADROUTE RUHR-EDER
- 33 DIEMELRADWEG
- 36 RENNRAD

## VERANSTALTUNGEN

- 40 BIKE FESTIVAL WILLINGEN

## BIKEREVIER WILLINGEN IM INTERNET



Ausführliche Informationen zu allen Themen auch online unter [www.willingen.de/bike](http://www.willingen.de/bike)

## TOURIST-INFORMATION WILLINGEN

Am Hagen 10, 34508 Willingen,  
[www.willingen.de](http://www.willingen.de), Tel. 05632-9694353

## SCHAUFENSTER

- 42 GREENTRAILS
- 44 RADERLEBNISPARK DIEMELSEE
- 46 BIKE-TREKKINGPARK SAUERLAND

## WISSENSWERTES

- 48 BETT+BIKE UNTERKÜNFTE
- 51 BROSCHÜREN UND KARTENMATERIAL






## AKTIVE AUSZEIT IN DER RAUSZEIT

Stress, Reizüberflutung und ständige Verfügbarkeit bestimmen unseren Alltag mehr denn je. Der Blick für das Wesentliche geht in unserer schnelllebigen Welt oft verloren. Im Gegenzug wächst die Sehnsucht nach Ruhe und Zeit für sich selbst – und mit ihr der Wunsch nach Naturerlebnissen. (E-)Biken & Wandern liegen nicht umsonst voll im Trend.

Und somit heisst es im \*\*\*\*Bike- & Wanderhotel NaturBoutique Hotel RausZeit: **It's all about Bikes!** Aufgrund der zahlreichen und abwechslungsreichen Trails ist Willingen für viele Radfahrer ein echtes Eldorado. Die Bike-Welt Willingen fährt auf Vielseitigkeit ab!

Wer also einen passenden Ort für seine ganz persönliche aktive Auszeit sucht, ist im NaturBoutique Hotel RausZeit\*\*\*\* in Willingen genau richtig: Das kleine, aber feine Boutique-Hotel besticht durch seinen modern-alpinen Charme und seine natürliche Gastlichkeit. Zudem verspricht die RausZeit nicht nur Erholung für euch – auch euren Bikes wird mit einem „WheelNess-Bereich“ sowie einer modernen **BikeGarage** einiges geboten! Die Familie Volkenrath – selbst aktive Outdoorsportler – führt das Haus mittlerweile in der 4. Generation – anno 1915 und freut sich auf euren Besuch!



NaturBoutique Hotel garni  
Schwalefelder Str. 34  
34508 Willingen (Upland)

Tel. 0 56 32—98 56 26  
[www.naturhotel-rauszeit.de](http://www.naturhotel-rauszeit.de)



## BIKEWELT WILLINGEN – DEIN BIKEREVIER MITTEN IN DEUTSCHLAND!

Die Bikewelt Willingen ist DIE Bikeregion mitten in Deutschland. Wo sonst lässt sich zwischen MTB-BIKE Festival, Strecken in atemberaubender Mittelgebirgslandschaft und gemächlichen Radwegen durch reizvolle Täler mit Rast in einer unserer Hütten-gastronomie wählen? Auch der Winterberger Bikepark (30 km) oder der Trailground in Brilon (20 km) können von Willingen aus „erfahren“ werden.

In Willingen bieten über 250 km ausgeschilderte Mountainbikerouten, die MTB Zone Willingen, mit frisch von Diddie Schneider modellierten Flowstrecken direkt an der 8er Sesselbahn K1 sowie 100 km Genussradwege und ein exklusiv für Kinder entwickeltes MTBStreckennetz ein nahezu unerschöpfliches Angebot für Mountainbiker. Die Liebhaber der schmalen Reifen können das Sauerland auf unfassbar schönen Strecken von leicht bis schwer erkunden. Zudem bietet das Infrastrukturnetz mit bikefreundlichen Betrieben, Mountainbike-Shops & -Schulen beste Voraussetzungen für einen Mountainbikeurlaub in Willingen!

 De Bikewelt Willingen is DE fietsregio midden in Duitsland. Waar anders kun je kiezen tussen MTB-BIKE Festival routes in een adembenemend berglandschap en gemoedelijke fietstochten door schitterende dalen met een pauze in één van onze gezellige hutten? Ook het Winterberger Bikepark (30 km) of de Trailground in Brilon (20 km) zijn vanuit Willingen te bereiken.

Met meer dan 250 km bewegwijzerde mountainbikeroutes, de MTB Zone Willin-

gen met nieuwe, door Diddie Schneider gemodelleerde flowroutes direct aan de 8-persoons-stoeltjeslift K1 evenals 100 km aan Genussradwege en een MTB-wegennetwerk dat exclusief ontwikkeld werd voor kinderen, biedt Willingen welhaast onuitputtelijke mogelijkheden voor mountainbikers. De liefhebbers van smalle banden kunnen het Sauerland op onbegrijpelijk mooie routes verkennen, van licht tot zwaar. Bovendien zorgt onze infrastructuur met fietsvriendelijke accommodaties, mountainbike shops en scholen voor een optimale fietsvakantie in Willingen!



The Bike World Willingen is THE bike region in the middle of Germany. Where else can you choose between MTB-BIKE Festival routes in breathtaking low mountain landscape and leisurely cycle routes through charming valleys with rest in one of our hut restaurants? The Winterberg Bike Park (30 km) or the trailground in Brilon (20 km) can also be „experienced“ starting in Willingen.

Over 250 km of signposted mountain bike routes, the Willingen MTB Zone with freshly modelled flow trails by Diddie Schneider directly at the 8-seater K1 chairlift, 100 km of pleasure cycle routes and an MTB route network exclusively developed for children offer an almost inexhaustible range of mountain biking options in Willingen. Lovers of narrow tyres can explore the Sauerland region on unbelievably beautiful routes ranging from easy to difficult. In addition, the infrastructure network with bike-friendly businesses, mountain bike shops & schools offers the best conditions for a mountain bike holiday in Willingen!



## „Ihr BIKE Hotel mit tollem 5-Sterne-Sportler-Frühstücksbüfett“

Als **bett+bike-Hotel** des **adfc** finden Sie bei uns alles, was das Bikerherz begehrt!

- E-Bike-Ladestation
- Bike Service, Montageständer und Reparaturservice
- Tourentipps und Kartenmaterial
- Wäscheservice und Trockenraum
- Abgeschlossene Bikegarage
- Biker-Lunchpaket
- Entspannunginsel mit Saunalandschaft, Whirlpool und Infrarotkabine
- Late check-out je nach Verfügbarkeit
- Für Hausgäste: 20 % Rabatt auf alle Verleihartikel und 10 % Ermäßigung auf alle Kaufartikel in der Snow & Bike Factory und dem K1 Rental Willingen.
- Bikeshop mit Abverkauf von neuen und Leihbikes, Ersatzteilen und Bike-Zubehör



*Auszug  
aus unseren Angeboten  
für Bike-Begeisterte:*

### Bike Faszination

2 Übernachtungen im Komfortzimmer  
inkl. Teilnahme am 5-Sterne-Frühstücksbüfett  
1 Lunchpaket  
1 Bikerset mit Kartenmaterial & Bikergadgets  
**Ab € 162,00 pro Person**

### Bikepark Action

2 Übernachtungen im Komfortzimmer inkl.  
Teilnahme am 5-Sterne-Frühstücksbüfett  
1 Bikeflasche inkl. Sportlergetränk  
1 Tagesticket für den Bikepark am  
Ettelsberg & K1  
1 Pastateller in der K1 Hütte  
**Ab € 231,00 pro Person**

Hotel Edelweiss KG / Am Dicken Stein 6a / 34508 Willingen / Tel.05632 6580

[info@edelweiss-willingen.de](mailto:info@edelweiss-willingen.de) / [www.edelweiss-willingen.de](http://www.edelweiss-willingen.de)





# Service für die Radler!

Die Experten in den lokalen Bikeshops unterstützen die Radfahrer gern bei der Planung und machen jede Tour zu einem unvergesslichen Erlebnis. In den Camps/Kursen kann sich jedermann die besten Tipps & Tricks holen. Außerdem bieten die hier aufgeführten Shops das passende Equipment für einen perfekten Urlaub – hier findet jeder sein ideales Bike.

## LOKALE BIKESHOPS & -SCHULEN

### SNOW & BIKE FACTORY

Zur Hoppecke 5, 34508 Willingen, [www.snow-bike-willingen.de](http://www.snow-bike-willingen.de),  
Telefon: +49 (0) 56 32 - 92 37 51, [info@snow-bike-willingen.de](mailto:info@snow-bike-willingen.de)

**Angebot:** E – Tourenbikes, E – Mountainbikes, Rennräder, Mountainbikes, Kidsbikes, Rennräder,  
**Geführte Touren, attraktive Gruppenangebote, Shop – Service – Verleih, Partnerbetrieb von GreenTrails**

### K1 RENTAL

Zur Ruthenaar 3, 34508 Willingen, [www.k1.snow-bike-aillingen.de](http://www.k1.snow-bike-aillingen.de),  
Telefon: +49 (0) 56 32 - 9 66 55 55, [k1-rental@snow-bike-willingen.de](mailto:k1-rental@snow-bike-willingen.de)

**Freeride & Downhillbikes für alle Altersklassen, Familienangebot Freeridespaß, Bikeschule  
Fahrtechnikkurse, Partnerbetrieb von GreenTrails, Verleihpartner MTB Zone Bikepark Willingen**

### CRAFT SHOP WILLINGEN

Waldecker Str. 31, 34508 Willingen, [www.craftshop-willingen.de](http://www.craftshop-willingen.de),  
Telefon: +49 (0) 56 32 - 96 85 72, [info@craftshop-willingen.de](mailto:info@craftshop-willingen.de)

**Bikes von KTM, Orbea, Scott und Kona. Bosch Kompetenzcenter, Premium Werkstattservice.  
Beratung, Bekleidung und Zubehör. Standort: direkt an der Hauptstr. Nähe Viadukt.**





**Verleih, Verkauf, Service**  
**E-Bikes, Mountainbikes**  
**Rennräder, Kids Bikes**



**geführte Touren**



**Direkt an der Talstation**  
**Ettelsberg-Seilbahn**

Zur Hoppecke 5, 34508 Willingen  
 Tel. 0 56 32 / 92 37 51  
 info@snow-bike-willingen.de

Credits: I. Wilke, B.Ueff, D. Heise, Snow&Bike, MTB Zone, 2024



[www.snow-bike-willingen.de](http://www.snow-bike-willingen.de)



Partner von



**Fahrtechnikkurse**



**Verleih, Verkauf, Service**  
**Freeride-, Downhillbikes**




**Direkt an der K1**  
**8er Sesselbahn**

Zur Ruthenaar 2, 34508 Willingen  
 Tel. 0 56 32 / 96 65 55 5  
 k1-rental@snow-bike-willingen.de



[www.bike-willingen.de](http://www.bike-willingen.de)



Partner von

## SPORT WILKE WILLINGEN

Intersport, Briloner Str. 24, 34508 Willingen, [www.sport-wilke.de](http://www.sport-wilke.de),  
 Telefon: +49 (0) 56 32 - 64 43, [m.wilke@sport-wilke.de](mailto:m.wilke@sport-wilke.de)

**Verleih von Mountainbikes, Scott E-Bikes und Helme. Geführte Touren mit den E-MTB oder normalen Bio Bikes. Standort: Hauptstraße Ortsmitte und direkt an der Sommerrodelbahn, Am Hoppern 2b**

## SPORT KLEINE, WILLINGEN-USSELN

Sport 2000, Korbacher Str. 8, 34508 Willingen-Usseln, [www.sport-kleine.de](http://www.sport-kleine.de),  
 Telefon: +49 (0) 56 32 - 12 27, [schuhhauskleine@t-online.de](mailto:schuhhauskleine@t-online.de)

**E-Bike Verleih. Standort: Hauptstraße, Ortsmitte Usseln**





## EINKEHR TIPPS

Viel Bewegung an der frischen Luft auf dem Rad macht hungrig. Umso schöner, wenn diverse Hütten und Ausflugslokale zum Einkehren zu finden sind.

### GRAF STOLBERG HÜTTE

An der Diemelquelle 1, 34508 Willingen-Usseln, Telefon: +49 (0) 56 32 - 9 66 33 26, [www.wandern-sauerland.de](http://www.wandern-sauerland.de)  
**Öffnungszeiten: Mo–So 11.00 Uhr bis 18.00 Uhr, durchgehend warme Küche**

### HOCHHEIDEHÜTTE

Auf der Knippe 100, 59955 Niedersfeld, Telefon: +49(0) 2985 - 3250383, [www.hochheidehuetteniedersfeld.de](http://www.hochheidehuetteniedersfeld.de)  
**Öffnungszeiten: ab 10.30 Uhr durchgehend warme Küche**  
**Von Mai bis Ende September kein Ruhetag. Von Oktober bis Ende April Mittwoch Ruhetag.**

### CAFE ZUM FERNBLICK

Am Schwalefelder Treis 12, 34508 Willingen-Schwalefeld, Telefon: +49 (0) 56 32 - 67 66, [www.cafe-fernblick.de](http://www.cafe-fernblick.de)  
**Öffnungszeiten: Di ab 17:00 Uhr geöffnet, Mit+Fr-So 10.00 Uhr bis 22.00 Uhr, Montag & Donnerstag Ruhetag, warme Küche von 12.00 Uhr bis 13.30 Uhr und 17.30 Uhr bis 20.00 Uhr**

### K1 HÜTTE

Zur Ruthenaar 3, 34508 Willingen, Telefon: +49 (0) 56 32 - 407 955 955, [www.k1-huetten.de](http://www.k1-huetten.de)  
**Öffnungszeiten: Mo-Do 11-18 Uhr, Fr 11-21 Uhr, Sa 10-21 Uhr, So 10-18 Uhr**

### LANDGASTHOF SAUER

An der Bicke 9, 34508 Willingen-Eimelrod, Telefon: +49 (0) 56 32 - 74 49, [www.landgasthof-sauer.de](http://www.landgasthof-sauer.de)  
**Öffnungszeiten: Fr–Mi 09.00 bis 01.00 Uhr, Donnerstag Ruhetag, außer vor und an Feiertagen, warme Küche von 12.00 Uhr bis 14.00 Uhr und 18.00 Uhr bis 21.00 Uhr**

### EINKEHRSCHWUNG

Am Hoppert 2 A, 34508 Willingen, +49(0)5632/9668790, [www.sommerrodelbahn-willingen.de](http://www.sommerrodelbahn-willingen.de)  
**Öffnungszeiten: täglich von 10.00 bis 18.00 Uhr**



## ANNI'S AUSTRIALM

In der Emmet, 34508 Willingen-Usseln, Tel. +49 (0) 170 4825007, [www.austrialm.de](http://www.austrialm.de)  
Öffnungszeiten Fr. Sa. So. 11.00 - 19.00 Uhr

## HIEBAMMENHÜTTE

59929 Brilon, Telefon +49 (0)2961-793700 und +49 (0)171- 3186680, [www.hiebammen-huette-gmbh.de](http://www.hiebammen-huette-gmbh.de)  
Öffnungszeiten: Do ab 17.30 Uhr, Fr ab 14.00 Uhr, Sa ab 12.00 Uhr, So ab 11.00 Uhr, durchgehend warme Küche

## WALDHOTEL

Am Köhlerhagen 3, 34508 Willingen, Telefon: +49 (0) 56 32 - 98 20; [www.waldhotel-willingen.de](http://www.waldhotel-willingen.de)  
Öffnungszeiten: Sonnenterrasse täglich ab 10.00 Uhr

**Upländer  
BAUERN  
MOLKEREI**

## Bioladen

Hauseigene Bio-Milchprodukte  
& regionale Käsespezialitäten

**UPLÄNDER  
MILCH MUHSEUM** & Café  
...mitten in Usseln!

Historisches rund um die Milch  
Audio-Führung auf  
Deutsch & Niederländisch

Ab Frühjahr  
2024 alles in  
Weidemilch-  
Qualität!

Korbacher Straße 6 · Willingen-Usseln  
[www.bauernmolkerei.de](http://www.bauernmolkerei.de)  
Folgt uns auf  

Spannende Filme  
rund um die Molkerei!



DIE MÖGLICHKEITEN SIND

vielseitiger.



DIE TOUREN  
individueller.



# mehr.

## WELCHER BIKETYP BIST DU?

Bergauf- oder Bergabradler, Trailsucher oder Genussbiker, Straßenradler oder Kidsbiker? Sucht euch die passende Strecke in der Bikewelt Willingen aus!

MAGST DU ES

# rasanter?

**DOWNHILL / FREERIDE**

ab Seite 16



MAGST DU ES

# steiler?

**MOUNTAINBIKE / E-MOUNTAINBIKE**

ab Seite 20





MAGST DU ES

wilder?

**KIDS MOUNTAINBIKE**

ab Seite 24



MAGST DU ES

entspannter?

**GENUSSRADELN / E-BIKE / TOURENRAD**

ab Seite 28



MAGST DU ES

dynamischer?

**RENNRAD**

ab Seite 34

DIE ANLIEGER SIND

weiter.





A scenic landscape photograph showing a gravel road in the foreground that curves through a lush green forest. In the distance, a small town or village is visible, nestled in a valley. The background features rolling hills covered in dense green trees under a clear sky. The overall atmosphere is bright and natural.

DU FÄHRST  
rasanter.



# mehr.

## MTB ZONE WILLINGEN


Zehn Strecken mit 15,6 Kilometern Gesamtlänge ziehen sich über den Ettelsberg hinweg. Auf der linken Seite befinden sich die schweren Strecken, auf der rechten Seite sind eher leichte Trails entstanden. Die Marke MTB ZONE steht für gepflegte, abwechslungsreiche und kreative Streckenangebote aus der Hand von Diddie Schneider, einem der führenden europäischen Streckendesigner. Anfänger erleben Fahrspaß auf leicht zu befahrenden Trails. Fortgeschrittene und Profis finden ihre Herausforderungen. Hoch geht's zügig und bequem mit der Ettelsberg Kabinenbahn oder dem Achter-Sessellift. Zwei Bikeverleihe direkt an den Liften mit samt Bikeschule und Gastronomie machen das Angebot komplett.

Auf allen Strecken Protektoren & Helmpflicht!  
Einstieg: 8er Sesselbahn K1

### WEITERE INFORMATIONEN

[www.mtbzone-bikepark.com/willingen](http://www.mtbzone-bikepark.com/willingen)  
Facebook: @MTBZONEBikeparkWillingen  
Instagram: @mtbzone-bikeparkwillingen  
Twitter: @MTBZone\_Willingen

 10 routes met een totale lengte van 15,6 km boven op de Ettelsberg. Aan de linkerkant beginnen de moeilijkere routes, de iets makkelijkere trails zijn aan de rechterkant te vinden. De MTB Zone staat voor goed onderhouden, afwisselende en creative routes uit de handen van Diddie Schneider, één van de vooraanstaande Europese routenbouwers. Ze bieden fietsplezier voor beginners op de gemakkelijke routes. De professionele fietsers worden uitgedaagd. De Ettelsberg cabinenbaan en de 8-persoons stoeltjeslift gaan snel en comfortabel de berg op. Twee bikeverhuur shops met bikeschool en restaurant direct aan de liften maken het aanbod compleet.

 There are seven routes in a total length of 15,6 kilometers along the Ettelsberg mountain. On the left side there are the difficult routes, on the right side there are rather easy trails. The MTB ZONE brand stands for well-kept, varied and creative tracks made by Diddie Schneider, one of the leading European track designers. Beginners experience driving fun on trails being easy to handle. Advanced riders and professionals will find their challenges. The Ettelsberg cable car or the 8-seater chairlift take you up quickly and comfortably. Two bike rentals directly at the lifts, including a bike school and restaurant complete the offer.

### **FLOW TRAIL easy, 2,9 km**

Fahrgefühl wie auf einer Achterbahn, das ist typisch für diese Streckenart. Die besondere Streckenführung ermöglicht besonders flüssiges Fahren. Ohne viel Anstrengung, fast wie von selbst rollst du durch Steilkurven, über kleine Wellen. Kleinere Sprünge sind rollbar. Die Strecke ist familiengerecht und für jeden gut zu fahren.

### **FLOW COUNTRY TRAIL easy, 2,9 km**

Flüssig zu fahren, wie von selbst – das ist der Flow Country Trail. Durch die spezielle Streckenkonstruktion und die Kombination von Wellen und Kurven erlebst du das typisch flowige, euphorisierende Fahrgefühl wie bei einer Achterbahnfahrt. Große Kurven ermöglichen schnelles Fahren. In die Strecke integriert sind kleine Sprünge, die jedoch überrollbar sind. Durch ihre glatte und harte Oberfläche ist die Strecke bei jeder Witterung befahrbar. familiengerechte, altersunabhängige Charakteristik dieser Strecke.

### **FREERIDE medium, 1,6 km**

Die Freeride fährt sich flowig und bietet feinsten Fahrspaß. Sie hat größere Sprünge als die Flow Trails und ist darum anspruchsvoller zu fahren. Anliegerkurven, Tables und weitere Elemente bilden den typischen Charakter. Alle Sprünge sind überrollbar. Die Strecke ist aufgrund ihres Belags auch bei Nässe gut zu fahren.

North-Shore-Elemente bieten weitere Herausforderungen, unter anderem Drops und Skinnies.

### **ENDURO TRAIL hard, 1,5 km**

Die naturbelassene Strecke ist die finale Stage der Deutschen Enduro Meisterschaft. Sie führt neben den Flow Trails auf der linken Seite des Ettelsbergs hinab. Weicher Waldboden, Wurzeln, Steine und Spitzkehren sind die typischen Elemente für Trails dieser Art. Im unteren Teil befindet sich ein Wall-Ride.

### **DOWNHILL hard, 1,6 km**

Steinig, wurzelig, mit unzähligen Varianten, ist die Downhill eine technisch sehr anspruchsvolle Strecke. Könner finden abwechslungsreiche Drop- und Sprungkombinationen. Höhepunkte sind das Road Gap und der bis zu sechs Meter hohe Drop im mittleren Bereich. Die schwierigsten Elemente sind umfahrbar. Doch auch die Umfahrungen sind anspruchsvoll. Bei Nässe gilt aufgrund der Wurzeln besondere Vorsicht.

Die Strecke teilt sich nach etwa 520 Meter in eine Easy Line (mittel) und eine Hard Line (schwer).

### **LOWER FREERIDE medium, 300 Meter - NEU seit 2023**

Die Lower Freeride befindet sich im Auslauf der Freeride und Flow Trails unterhalb des Waldhotels. Sie verbindet flowige Anliegerkurven mit Drops in unterschiedlichen Höhen und ein paar Tables. Alle Sprünge sind überrollbar. Die Strecke ist aufgrund ihres Belags auch bei Nässe gut zu fahren.

### **JUMP OR LEAVE hard, 300 Meter - NEU seit 2023**

Diese Strecke hat mehrere weite Gaps, einen Boner Log, einen steilen Wallride sowie Tables. Wegen der Tables ist sie nur für erfahrene Biker geeignet.



**DETAILLIERTE DARSTELLUNG  
UND BESCHREIBUNG UNTER**  
[www.mtbzone-bikepark.com/  
willingen/strecken](http://www.mtbzone-bikepark.com/willingen/strecken)



DIE TOUREN SIND  
**steiler.**



DIE AUSSICHTEN SIND


weiter.


# mehr.

## TOUREN UND TRAILS IM BIKEREVIER WILLINGEN

Insgesamt über 250 Kilometer ausgeschilderte Mountainbikerouten warten auf Dich!

Weitere Touren sowie die GPS Daten unter [www.willingen.de](http://www.willingen.de)

 In totaal 250 kilometer aan bewegwijzerde mountainbikeroutes wachten op jou! Meer touren evenals de GPS data's: [www.willingen.de](http://www.willingen.de)

 Over 250 kilometers of signposted mountain bike routes are waiting for you! Further tours as well as GPS data at [www.willingen.de](http://www.willingen.de)



### WINTERBERG-TOUR (NR. 2)

Distanz 50 km, 920 Höhenmeter, Dauer ca. 4 Stunden, Anforderungsprofil – Fahrtechnik: leicht, Kondition: mittelschwer

### UPLAND-DÖRFER-TOUR (NR. 26)

Distanz 49 km, 1232 Höhenmeter, Dauer ca. 4 Stunden, Anforderungsprofil – Fahrtechnik: leicht, Kondition: schwer

### SPORTSTÄTTEN-TOUR (NR. 27)

Distanz 38 km, 839 Höhenmeter, Dauer ca. 3 Stunden, Anforderungsprofil – Fahrtechnik: mittelschwer, Kondition: mittelschwer

### HOCHHEIDE-TOUR (NR. 28)

Distanz 19 km, 438 Höhenmeter, Dauer ca. 1 3/4 Stunde, Anforderungsprofil – Fahrtechnik: schwer, Kondition: mittelschwer

### FAMILIEN-TOUR (NR. 29)

Distanz 18 km, 369 Höhenmeter, Dauer ca. 2 Stunden, je nach Kondition und Alter der Kinder Anforderungsprofil – Fahrtechnik: leicht, Kondition: leicht bis mittelschwer

### DIEMELSEE-TOUR (NR. 30)

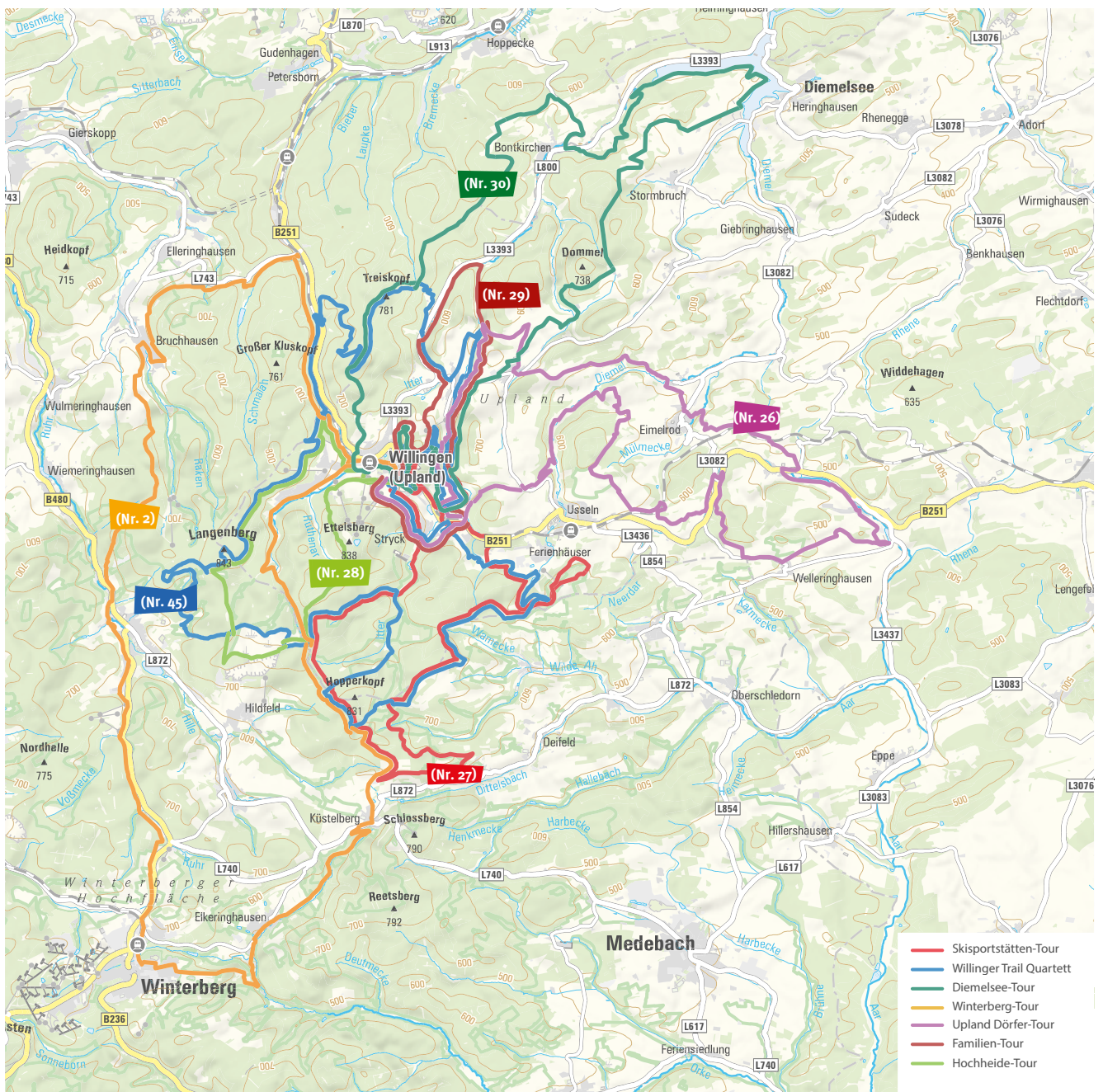
Distanz 54 km, 1350 Höhenmeter, Dauer 4 bis 5 Stunden, Anforderungsprofil – Fahrtechnik: mittelschwer, Kondition: schwer

### WILLINGER TRAIL-QUARTETT (NR. 45)

Distanz 60 km, 1585 Höhenmeter, Anforderungsprofil – Fahrtechnik: mittel, Kondition: mittel bis schwer

### HINWEIS

Die nummerierten Touren sind von der Bike Arena Sauerland ausgeschildert. Startpunkt: Besucherzentrum Willingen



**MEHR INFORMATIONEN UND  
DETAILLIERTE STRECKENBE-  
SCHREIBUNGEN AUF  
[WWW.WILLINGEN.DE](http://WWW.WILLINGEN.DE)**

Oder in der Fahrradkarte  
Willingen / Diemelsee, die  
Sie auf [www.willingen.de/](http://www.willingen.de/)  
prospektbestellung oder  
vor Ort in der Tourist-Info-  
ration erwerben können.

DIE STRECKEN SIND

# wilder.







DU FÜHLST DICH

stärker.





Foto: Sauerland-Tourismus e.V. / FotografIn Sabrina Voss


# mehr.

## DAS KIDS' MOUNTAINBIKE NETZ

...bietet Kindern und Eltern während der Fahrt die Möglichkeit, sich zu entscheiden, wie viel und was sie fahren möchten. **Alter ab 7 Jahren.**

 ...gibt Kindern und Eltern während der Fahrt die Möglichkeit, sich zu entscheiden, wie viel und was sie fahren möchten. **Alter ab 7 Jahren.**

 ...gibt Kindern und Eltern während der Fahrt die Möglichkeit, sich zu entscheiden, wie viel und was sie fahren möchten. **Alter ab 7 Jahren.**

 ...offers children and parents the possibility to decide how long they want to ride and which route they want to take during the cycling trip. Age from 7 years.

Ihr könnt als Abfahrt ins Tal die Flow Trail Strecken der MTB Zone kombinieren. Einmalig!

### ACHTUNG!

- Die Anforderungsprofile sind nur Richtwerte – diese können von Kind zu Kind unterschiedlich sein.
- Es ist kein Wegenetz, auf dem die Kinder alleine im Wald biken können.
- Mountainbikes sind erforderlich, gefahren wird auf eigene Gefahr. Es muss auf der Strecke mit Wanderern und teilweise Autoverkehr gerechnet werden. Alle Strecken sind ausgeschildert.

### FARBLEGENDE TIERBESCHREIBUNGEN:



Der Vogel fliegt - deshalb sind es leichte Touren, die „oben“ liegen.

Charaktereigenschaft des Hasens – Hakenschlagen.



Das Eichhörnchen ist flink und schnell – der Downhilltrack ist das Ziel.

Der Bär ist kräftig und ausdauernd – gemütliche Touren, mit längeren Aufstiegen und Abfahrten.



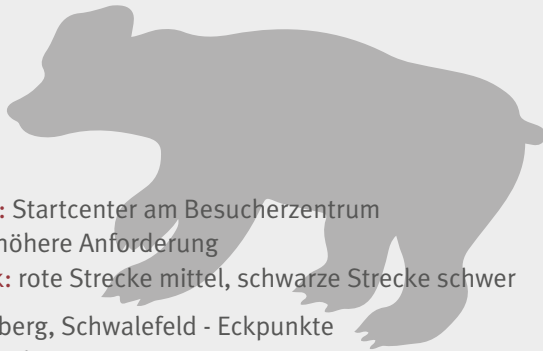
## Okay, und das sind die Kategorien:

- blau: leichte Tour mit wenig Höhenmetern
- rot: mittelmäßige Steigungen und Fitness ist gefragt für die Abfahrten
- schwarz: erfordert Kraft und Ausdauer für Steigungen und Abfahrten



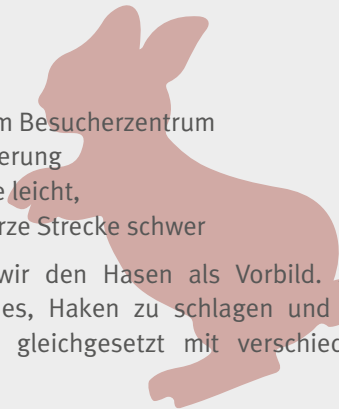
**Start & Ziel:** Startcenter am Besucherzentrum  
**Kondition:** leichte Anforderung  
**Fahrtechnik:** blaue Strecke leicht,  
rote Strecke mittel

Die Vogel Tour ist die leichteste Route in unserem Kindermountainbike-Netz.



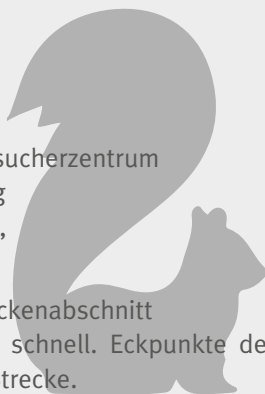
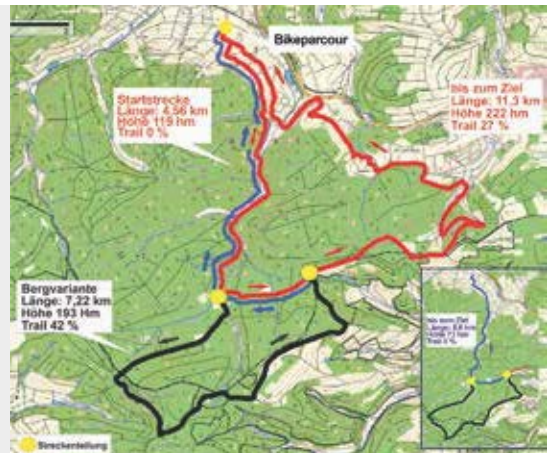
**Start & Ziel:** Startcenter am Besucherzentrum  
**Kondition:** höhere Anforderung  
**Fahrtechnik:** rote Strecke mittel, schwarze Strecke schwer

Orenberg, Iberg, Schwalefeld - Eckpunkte der bärenstarken Tour.



**Start & Ziel:** Startcenter am Besucherzentrum  
**Kondition:** mittlere Anforderung  
**Fahrtechnik:** blaue Strecke leicht,  
rote Strecke mittel, schwarze Strecke schwer

Bei dieser Tour hatten wir den Hasen als Vorbild. Seine Charaktereigenschaft ist es, Haken zu schlagen und eben diese Haken haben wir gleichgesetzt mit verschiedenen Auswahlmöglichkeiten.



**Start & Ziel:** Startcenter am Besucherzentrum  
**Kondition:** mittlere Anforderung  
**Fahrtechnik:** rote Strecke leicht,  
schwarze Strecke schwer

Alters-Empfehlung für den Streckenabschnitt „Freeride“: 9 Jahre. Flink und schnell. Eckpunkte der Tour: Strycktal, Ettelsberg, Freeride Strecke.





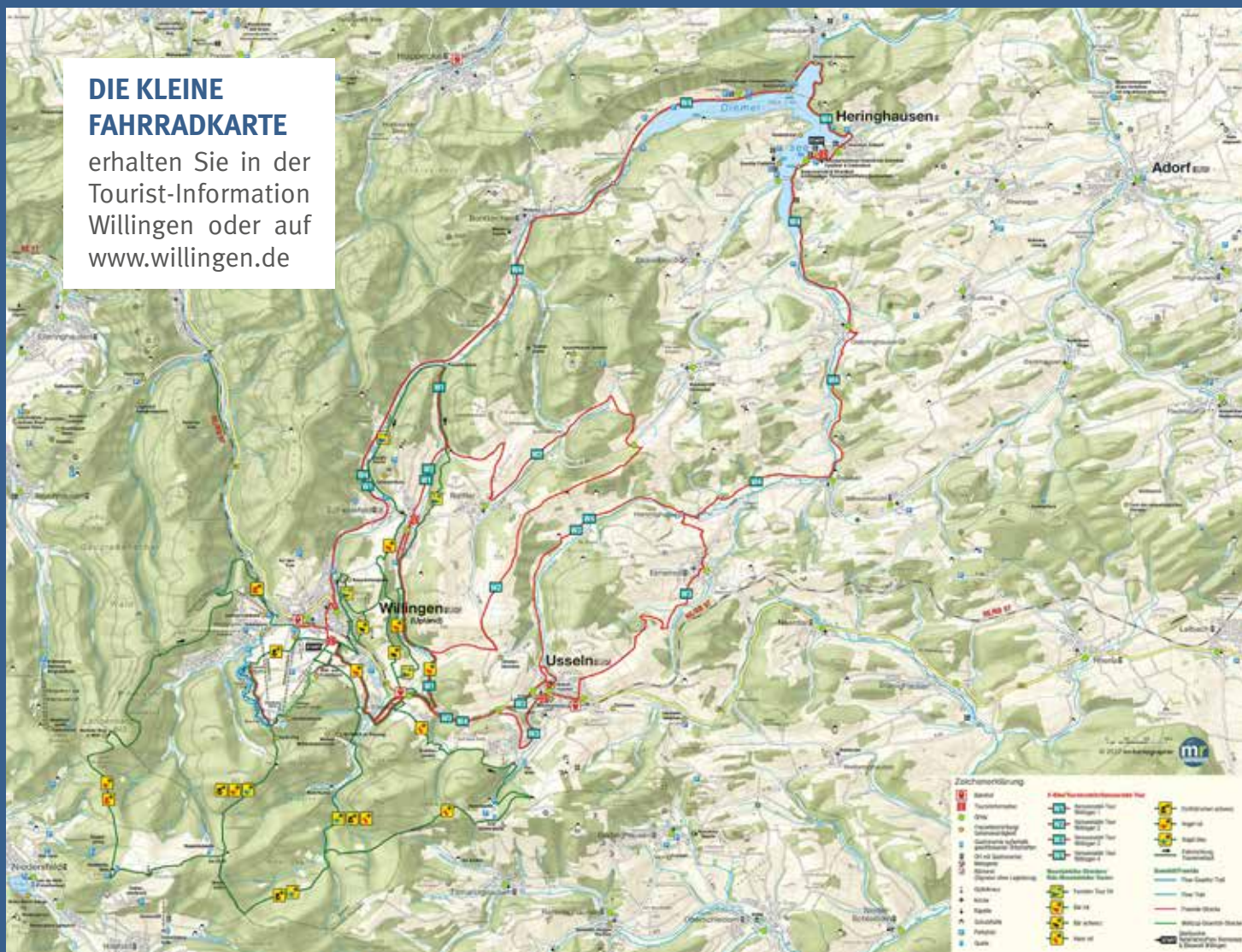
DU FÄHRST  
entspannter.

DIE WEGE SIND  
ruhiger.



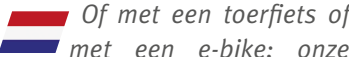
## DIE KLEINE FAHRRADKARTE


erhalten Sie in der Tourist-Information Willingen oder auf [www.willingen.de](http://www.willingen.de)



## GENUSSRADELN - E-BIKE

Ob mit dem Tourenrad oder dem E-Bike, unsere vier Genussradtouren sind mit Antrieb leicht zu bewältigen. Die Beschilderung ist überall zu sehen und markiert deutlich den Streckenverlauf. Die Strecken sind nicht durchgehend asphaltiert, teils geht es über kurze Schotterabschnitte. Für die Tourenradler möchten wir besonders den mit 5 Sternen zertifizierten Diemelradweg von der Diemel in Willingen-Usseln bis zur Mündung in Bad Karlshafen empfehlen.

 *Of met een toerfiets of met een e-bike; onze 4 Genussradtouren zijn met ondersteuning gemakkelijke routes. De bewegwijzeringen zijn overal goed te herkennen en markeren de routes duidelijk. De touren zijn niet doorgaand geasfalteerd, gedeeltelijk fietst u ook op ongeasfalteerde wegen. Voor toerfietsers raden wij de gecertificeerde Diemelradweg aan (5 sterren), van de Diemel in Willingen-Usseln tot aan de monding in Bad Karlshafen.*

 *Whether by touring bike or e-bike, our four pleasure bike tours are easy to master with the help of an integrated motor. The signs can be seen everywhere and clearly mark the route. The routes are not continuously asphalted and partly include short gravel sections. For touring cyclists, we would particularly like to recommend the 5-star Diemel river cycle path from the Diemel in Willingen-Usseln to the river mouth in Bad Karlshafen.*

# Genussradeln

## WI 1, Rundtour Stryck, Aartal, Schwalefeld, Pionierbrücken

Länge: 16 Kilometer

Fahrzeit: ca. 2 Stunden

## WI 2, Aartal, Rattlar, Schwalefeld zurück über WI 1

Länge: 25 Kilometer

Fahrzeit: ca. 2 Stunden

## WI 3, Usseln, Hemmighausen, Eimelrod, zurück über die Sportstraße

Usseln nach Willingen

Länge: 19 Kilometer

Fahrzeit: ca. 2 Stunden

## WI 4, Willingen, Diemelradweg bis Sperrmauer, Usseln, zurück nach Willingen

Länge: 38 Kilometer

Fahrzeit: ca. 5 Stunden


## DETAILS ZU DEN GENUSSRADELTOUREN AUF

[www.willingen.de](http://www.willingen.de)



Beispiel WI3; Darstellung und exakte Beschreibung im Tourenportal.





## GEORADROUTE RUHR-EDER

Die GeoRadroute Ruhr-Eder verbindet auf 215 Kilometern das Sauerland mit dem Waldecker Land. Sie erleben die Regionen auf besondere Art und Weise: Einerseits in den Tälern von Ruhr und Eder, andererseits viele Kilometer über ehemalige Bahntrassen. Mit dem Edersee wartet einer der größten Stauseen Deutschlands auf Sie. Außerdem nimmt die Route Sie mit auf eine Reise durch den Nationalen Geopark GrenzWelten. Sie erwarten spannende Einblicke in die Erdgeschichte und die Entwicklung der Landschaft.



MEHR INFORMATIONEN GIBT ES AUF [www.georadroute.de](http://www.georadroute.de)







## DIEMELRADWEG

Begleiten Sie die Diemel auf dem 110 km Radweg von ihrer Quelle in Usseln bis zur Mündung in Bad Karlshafen! „Diemeln“ Sie auf einem gut ausgebauten und leicht zu befahrenden Radweg durch vielfältige Naturlandschaften von den Höhen des Waldecker Uplandes über den Naturpark Diemelsee durch sanft hügelige Mittelgebirgslandschaften bis hin zur Weser. Fahren Sie bequem ohne große Steigungen und profitieren Sie von der durchgängigen Beschilderung in beide Fahrtrichtungen.



MEHR INFORMATIONEN  
GIBT ES AUF  
[www.diemelradweg.de](http://www.diemelradweg.de)



IHR SEID IM TEAM  
**dynamischer.**

JETZT WIRD'S  
**bissiger.**



mehr.



## RENNRADSPASS IN DER REGION WILLINGEN


Das Sauerland und besonders die Region um Willingen gelten als erstklassiges Revier für die Liebhaber der schmalen Reifen.

Denn von Willingen aus erschließt sich zum einen das bergige und konditionell fordernde Sauerland, zum anderen gibt es im Waldeckischen Land und der Medebacher Bucht sanfte, wellige Touren mit langen Rollerpassagen und kulturellen Highlights, wie z.B. Schloss Waldeck. Besonders attraktiv ist die Drei-Seen-Runde, bei der gleich drei attraktive Gewässer – Diemelsee, Twistesee und Edersee – auf einer Tour angesteuert werden.


**ALLE ROADBOOKS UND GPS DATEN  
FINDEST DU AUF**  
[www.willingen.de](http://www.willingen.de)

P.S. Die Strecken sind in Zusammenarbeit mit der Bike Arena Sauerland, dem Bikehotel Schröder in Willingen und dem Projektbüro Bike Projects in Düsseldorf entwickelt worden.



 Het Sauerland en vooral de regio rondom Willingen staan bekend om eersteklas voorzieningen voor liefhebbers van smalle banden. Want vanuit Willingen is enerzijds het bergachtige en uitdagende Sauerland te bereiken, anderzijds zijn er in het Waldecker Land en in de Medebacher Bucht gemoeidelijke, heuvelachtige toeren met aangename afdalingen en culturele highlights, zoals bijv. het kasteel Schloss Waldeck. Een bijzonder mooie tour is de „Drei-Seen-Runde“: aan deze route liggen maar liefst drie meren – de Diemelsee, Twiste-see en Edersee.

Alle roadbooks en GPS data's vind je op [www.willingen.de](http://www.willingen.de)

 The Sauerland and especially the region around Willingen are regarded as a first-class area of narrow tyres lovers. From Willingen the mountainous and conditionally demanding Sauerland opens up on the one hand, on the other hand there is the “Waldecker Land” and the “Medebacher Bucht” with gentle, undulating tours and long passages to simply roll your bike as well as cultural highlights, such as Castle Waldeck. Especially attractive is the “Drei-Seen-Runde” route, where three attractive lakes – Diemelsee, Twistesee and Edersee – can be reached on one tour.



### TIPP:

Der Upland-Rundkurs – eine Feierabendrunde, wenn die Tage wieder etwas kürzer werden. Länge 46 km, 652 Höhenmeter. Ein toller Rundkurs durch das bergige Upland.

Darstellung und exakte Beschreibung im Tourenportal.

All roadbooks and GPS data can be found at [www.willingen.de](http://www.willingen.de)

An aerial photograph of a ski resort town. In the background, residential houses with dark roofs are built on a hillside. Below them is a large commercial building with a grey roof and a parking lot filled with cars. In the middle ground, there's a large, modern building with a grey roof and a parking lot. In the foreground, a green field is visible with a ski lift system. The word "ein" is written in white, lowercase letters in the upper right corner.

ein

DAS PUBLIKUM IST

internationa

DIE AUSMASSE SIND

drucksvoller.

ler.



# mehr.

## BIKE FESTIVAL WILLINGEN DEUTSCHLANDS GRÖSSTES & SPEKTAKULÄRSTES MOUNTAINBIKE EVENT


Einmal im Jahr ist Willingen der Nabel der Bike-Welt: Bei Deutschlands größtem BIKE Festival steht der Ort drei Tage lang ganz im Zeichen der Biker. Über 30.000 Besucher kommen hier auf ihre Kosten, ob beim Freeride-Contest, auf geführten Touren, beim Marathon mit vier verschiedenen Strecken oder in der riesigen Expo-Area.




Das BIKE Festival ist ein Muss für jeden Mountainbiker und zeigt die ganze Vielfalt des Mountainbikens. Eben „All About Bikes“!





 *Één keer per jaar is Willingen het middelpunt van de bike-scène: op het grootste BIKE festival van Duitsland staat het dorp drie dagen lang in het teken van het fietsen. Meer dan 30.000 bezoekers komen aan hun trekken: bij de begeleide fietstochten, freeride-contest, marathon met vier verschillende routes of de reuzen expo-area.*

 *Once a year, Willingen is the center of the bike world: During Germany's biggest BIKE Festival, the town is dedicated to bikers for three days. More than 30,000 people benefit from their visit, whether at the freeride contest, on guided tours, at the marathon with four different routes or in the huge Expo area.*



Nach dem legendären BIKE Festival am Gardasee, hat sich Willingen als Nr. 2 in Europa fest etabliert.

**MEHR INFORMATIONEN UNTER**

[www.willingen.de](http://www.willingen.de)

[www.willingen.bike-festival.de](http://www.willingen.bike-festival.de)





## GREENTRAILS

In der konkreten Planung befindet sich zurzeit ein europaweit einzigartiges Großprojekt, das vom Landkreis Waldeck-Frankenberg und 14 seiner Kommunen auf den Weg gebracht wurde.

Fast 200 Kilometer neu gebaute Trails (Pfade) werden aktuell von den Bike Experten Diddie Schneider, der in Willingen bereits den MTB Zone Bikepark betreibt und Thomas Schlecking von Bike Projects gemeinsam mit dem Planungsbüro Bioline entwickelt. Diese Wege werden in den einzelnen Kommunen konzentriert angelegt und mit vorhandenen Wirtschafts- und Fahrradwegen verbunden.


Die Trails zielen dabei nicht auf versierte Downhillfahrer ab, die rasant bergab fahren, sondern sind ein Angebot für alle aktiven Radfahrer von jung bis alt. Jeder soll die Trails befahren und die Natur genießen können. Dabei wird es in jeder Kommune etwas Besonderes, Ortstypisches zu entdecken geben.

Das ehrgeizige Projekt wird insgesamt 400 Kilometer wunderbare Trails umfassen. Gefördert wird es vom Europäischen Fond für regionale Entwicklung (EFRE) und der von Bund und Ländern jeweils zur Hälfte finanzierten Gemeinschaftsaufgabe „Verbesserung der regionalen Wirtschaftsstruktur“ (GRW).



[www.greentrails.de](http://www.greentrails.de)

Schaufenster



**FLÄZBÄNKSKEN**  
DIE RELAXLIEGE AUS DEM SAUERLAND



ZUM SHOP

**RELAXLIEGEN · SITZBÄNKE · ZUBEHÖR**

# RADERLEBNISPARK DIEMELSEE GRENZENLOSES RADFAHRVERGNÜGEN...

Die Ferienregionen Diemelsee und Willingen sind über den mit 5-Sternen zertifizierten Diemelradweg und mehrere Genussradel-Touren direkt verbunden. Für E-Bikes besonders zu empfehlen ist die 38 km lange PanoRadelTour Diemelsee mit wunderschönen Panoramablickten in das Hochsauerland und auf den Diemelsee.

[www.diemelsee.de](http://www.diemelsee.de)





Naturhotel

**HOCH  
HEIDE**

## Naturhotel Hochheide

Kampweg 14  
34508 Willingen (Hochsauerland)  
info@bikestation-willingen.de  
[www.bikestation-willingen.de](http://www.bikestation-willingen.de)

■ Top Lage für Green Trails

■ 300m bis zum Bikepark

■ E-Bike Verleih / Bikegarage

■ Bike-Kompetenz seit 25 Jahren

■ Geführte Touren

■ Camps mit Bike-Profis

■ Wellnessbereich

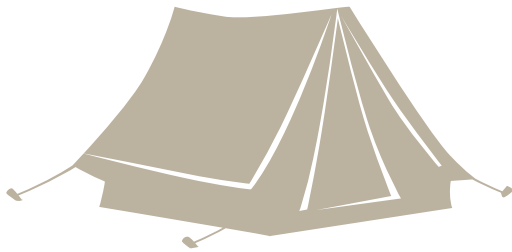
■ Lässige BBQ-Abende





## BIKE-TREKKINGPARK SAUERLAND

Bike-Trekking oder Fahrrad-Trekking in Deutschland wird immer attraktiver. Das bedeutet, ihr verzichtet auf feste Unterkünfte und übernachtet mit Zelt auf buchbaren Trekkingplätzen. Es stehen euch 9 Trekkingcamps für mehrtägige Fahrradtouren zur Verfügung. Trekkingplätze in NRW und Hessen gibt es kaum – unser Bike-Trekkingpark Sauerland führt euch durch die attraktivste Mittelgebirgsregion beider Bundesländer. Alle Standorte sind nur per Rad oder zu Fuß erreichbar, man ist auf sich selbst gestellt, und auch die Verpflegung muss selbst mitgebracht werden. Bike-Trekking im Sauerland steht für mehrtägiges Radfahren unter Verzicht auf feste Unterkünfte und mit Zelt, teilweise abseits von Infrastruktur wie Straßen oder Wegen. Du findest also all das, was richtiges Trekking ausmacht. Mit einem engmaschigen Netz an wunderschönen Radwegen findet ihr im Bike-Trekkingpark Sauerland eine ursprüngliche Naturlandschaft mit idyllischen Ortschaften, die zum Entdecken einladen. Bike-Trekking in der Bikewelt Willingen und dem Rad-Erlebnispark Diemelsee ist ein Erlebnis!



[www.biketrekkingpark.de](http://www.biketrekkingpark.de)



# Bett+Bike Unterkünfte

Bikefreundliche Gastgeber. Hier sind Sie herzlich willkommen!



## Hotel Edelweiss \*\*\*\*

Am Dicken Stein 6 a | 34508 Willingen (Upland)  
T +49 (0) 56 32 65 80 | info@edelweiss-willingen.de  
www.edelweiss-willingen.de



IHR Bikehotel mit tollem 5-Sterne-Sportler-Frühstücksbüfett, Kartenmaterial, Lunchpakete, Bikegarage und 20 % Ermäßigung auf Leihartikel in der Snow und Bike Factory



## NaturBoutique Hotel RAUSZEIT \*\*\*\*

Schwalefelder Str. 34 | 34508 Willingen  
T +49 (0) 56 32 98 56 26 | info@naturhotel-rauszeit.de  
www.naturhotel-rauszeit.de



Wir leben NATUR & SCHÖNES WOHNEN

Im zertifizierten \*\*\*\*Bike- & Wanderhotel NaturBoutique Hotel RausZeit heist es: It's all about Bikes! Wer also einen passenden Ort für seine ganz persönliche aktive Auszeit sucht, ist in der RausZeit genau richtig. Zudem verspricht das feine NaturHotel nicht nur Erholung für euch – auch euren Bikes wird mit einem „WheelNess-Bereich“ sowie einer modernen BikeGarage einiges geboten! Zudem Inklusive: Professionelle Tourenberatung, Kartenmaterial, Gästekarte MeineCard+ (Bergbahnen, Kletterhalle, Adventure-Golf uvm. täglich kostenfrei). Außergewöhnliche Hotel-Lounge „LoungeGeflüster“ sowie Zimmer & Apartments.

Bildnachweis: (c) Michèle Volkenrath



## Schröders Hotelpension

Am Dicken Stein 11 | 34508 Willingen  
T +49 (0) 56 32 64 44 | info@schroeders-hotelpension.de  
www.schroeders-hotelpension.de



Entdecke Willingens Schönheit auf zwei Rädern in Schröders Bikehotel! Perfekte Ausgangslage für Bike-touren jeglicher Art, von einfach bis herausfordernd. Genieße die Natur ohne Vorbereitungsstress, denn wir haben die passenden Tourenvorschläge für euch. Unvergesslicher Aktivurlaub mit Spaßgarantie!

Bildnachweis: (c) Reuter Bike Redakteur



## Das orangene Schaf

In der Emmet 1 | 34508 Willingen  
T +49 (0) 56 32 966 466 5 | franziska@das-orangene-schaf.de  
www.das-orangene-schaf.de

Instagram:  
[@das\\_orangene\\_schaf\\_gruppenhaus](#)

Unsere Pension bietet größeren Gruppen bis zu 52 Personen eine Unterkunft. Die vor dem Haus verlaufenden Fahrrad-und Wanderrouen bilden den idealen Einstieg um die schöne Umgebung des Sauerlandes erkunden zu können. Gerne versorgen wir Sportgruppen mit auf das Training abgestimmte Mahlzeiten. Willkommen im Urlaub!

Bildnachweis: (c) Das orangene Schaf



## Pension Behle-Schäperken F\*\*\*

Schwalefelder Str. 13 | 34508 Willingen  
T +49 (0) 56 32 64 65 | F +49 (0) 56 32 96 64 16  
www.behle-schaeperken.de | info@behle-schaeperken.de



Viefältige Urlaubstage in zentraler Lage von Willingen. Wir bieten Ihnen moderne Ferienwohnungen\*\*\* DZ & EZ inkl. Frühstück /TV /W- Lan . Abschließbare Garage & E-Bikes Ladestation. Rad - Erlebnisse bei Mountainbike-Touren, Rennradrunden oder beim Genussradeln finden Sie in unserer Region. Gastgeber von meine Card Plus, adfc





## RESIDENZPARK WILLINGEN

Vor den Eichen 48 | 34508 Willingen  
T +49 (0) 56 32 98 84 0 | F +49 (0) 56 32 98 84 14  
[www.residenzpark-willingen.de](http://www.residenzpark-willingen.de) | [info@residenzpark-willingen.de](mailto:info@residenzpark-willingen.de)



Der Residenzpark bietet mit seinen modern ausgestatteten Apartments und seiner Lage direkt an den Bikestrecken den idealen Startpunkt für Ihre sportlichen Aktivitäten oder lädt einfach nur zum Entspannen ein. Für Ihre Bikes bieten wir kostenlose, mit Strom ausgestattete, Garagen und eine Fahrradwerkstatt. Die MeineCard+ ist in allen Arrangements enthalten.

Bildnachweis: Fotograf Heiner Stahl (C) HSI GmbH



## B&B HOTEL Willingen

Zur Hoppecke 14 | 34508 Willingen  
T +49 (0) 56 32 92 36 85 0 | [willingen@hotelbb.com](mailto:willingen@hotelbb.com)  
[www.hotel-bb.com/de/hotel/willingen](http://www.hotel-bb.com/de/hotel/willingen)



Unser Hotel bietet dir für deinen Urlaub im schönen Willingen ein preisgünstiges und komfortables Zuhause. Wir bieten dir kostenloses W-LAN, eine Bar sowie eine Ladestation für e-Bikes. Aktivurlauber freuen sich über ausreichend Lagerplatz für ihre Ausrüstung und einen Trockner für Skistiefel. Jetzt neu: eine E-Ladestation für dein Elektroauto, direkt am Hotel.



## Naturhotel Hochheide

Kampweg 14 | 34580 Willingen (Upland)  
T +49 (0) 5632 6060 | [info@bikestation-willingen.com](mailto:info@bikestation-willingen.com)  
[www.bikestation-willingen.com](http://www.bikestation-willingen.com)



Das BikeHotel Hochheide ist eine Institution im Sauerland. Seit 25 Jahren wirbelt Michael die lokale Bike-Szene kontinuierlich auf. Er kennt sie alle: die knackigsten Trails und die flowigsten Lines sowie einmalige Plätze. Standard: eBike-Verleih, BikeWash, BikeGarage, geführte Touren, Camps mit Profis. Der Bikepark und der Green Trail ist nur 300m entfernt.

Programme für Firmen und den Tagungsgast,  
für Gruppen, Familien und Individualreisende

### Hochseilgarten an der Weltcupschanze

Kanutouren am Diemelsee

Teamtrainings

Geocaching

**Melden Sie sich an!**

[www.kombinatour.de](http://www.kombinatour.de)  
[info@KombiNaTour.de](mailto:info@KombiNaTour.de)  
0049 171 5209753



# informativer.

## BETT+BIKE UNTERKÜNFTE



<b>Hotel Berhof Usseln</b>	<a href="http://www.berghof-willingen.de">www.berghof-willingen.de</a>	Usseln	Sport
<b>Hotel Magdalenenhof</b>	<a href="http://www.magdalenenhof-willingen.de">www.magdalenenhof-willingen.de</a>	Willingen	Sport
<b>Rüters Parkhotel</b>	<a href="http://www.parkhotel-willingen.de">www.parkhotel-willingen.de</a>	Willingen	Sport
<b>Die Landpension FernW</b>	<a href="http://www.landpension-fernw.de">www.landpension-fernw.de</a>	Usseln	Sport
<b>Landhaus Meran</b>	<a href="http://www.landhaus-meran-willingen.de">www.landhaus-meran-willingen.de</a>	Willingen	Sport
<b>K1 Hotel Willingen</b>	<a href="http://www.k1-hotel-willingen.de">www.k1-hotel-willingen.de</a>	Willingen	Sport
<b>H+ Hotel Willingen-Usseln</b>	<a href="http://www.h-hotels.com/willingen">www.h-hotels.com/willingen</a>	Usseln	ja
<b>Haus Quentin</b>	<a href="http://www.pension-quentin.de">www.pension-quentin.de</a>	Willingen	ja
<b>Jugendherberge Schwalefeld</b>	<a href="http://www.willingen.jugendherberg.de">www.willingen.jugendherberg.de</a>	Schwalefeld	ja
<b>Westfalenhof Usseln</b>	<a href="http://www.westfalenhof-fewos-willingen.de">www.westfalenhof-fewos-willingen.de</a>	Usseln	ja
<b>The Conscious Farmer B&amp;B</b>	<a href="http://www.theconsciousfarmer.org">www.theconsciousfarmer.org</a>	Schwalefeld	ja





## BROSCHÜREN UND KARTENMATERIAL

Auf Wunsch schicken wir Ihnen gerne die gewünschten Broschüren & Karten zu.  
Bei kostenpflichtigen Karten erhalten Sie eine Rechnung über den Gesamtbetrag.  
Bestellen können hier: [www.willingen.de/prospektbestellung](http://www.willingen.de/prospektbestellung)

Das kostenlose Infomaterial können Sie hier ebenfalls online ansehen.

### Bildnachweise

Sauerland Radwelt – Ralf Schanze (Titelbild, S.10), Oliver Kratz – oLIVER KRATZ, Bikefestival(S.3), Nathan Hughes (S. 3, 4, 14, 20/21,22,23, 51), MTBZone Bikepark Willingen, David Heise (S.8, 24/25, 26), Sauerland Tourismus e.V., Paul Masukowitz (S. 9, 11,15,34/35, 36/37, 45,46/47,50), Sauerland Tourismus e.V. / GeoRadRoute Ruhr-Eder, Jonas Dülberg (S.12/13, 31,32,33, 36/37), Wolfgang Detemple (S. 7 oben links), Lelia König, miss.lk.sunshine (S. 14), Sauerland Tourismus e.V., Sabrina Voss – Sabrinity (S.15, 26, 28/29, 32), Sauerland Radwelt, Tanja Evers (S. 31), SauerlandRadring, Sabrina Voss – Sabrinity (S. 15), Mark Schnittker @antillu.de (S. 33,44), MTBZone Bikepark Willingen, stephanpetersdesign.de (S.16/17,19), MTBZone Bikepark Willingen, ThanhEbert (S. 18), MTBZone Bikepark Willingen, Robin Beck (S. 19), Ettelsberg Seilbahn (S. 38/39, 40), Bike Festival Willingen, Ben Knabe (S. 41), Bike Festival Willingen, Miha Matavz, MihaMatavz.com (S. 41), GreenTrails, MOON ROCK MEDIA (S.2, 42/43)

## IMPRESSUM

### Herausgeber

Gemeinde Willingen (Upland),  
der Gemeindevorstand,  
Abteilung Tourist-Information  
Am Hagen 10, 34508 Willingen  
[www.willingen.de](http://www.willingen.de)  
Stand 03/2024  
Änderungen vorbehalten

### Druck

Sprenger Druck

### Konzept / Idee / Text

Tourist-Information Willingen

### Umsetzung

Werbeagentur Werbstatt  
[www.werbstatt.info](http://www.werbstatt.info)

### Styleguide: Dialogo

### Wichtige Hinweise

Diese Broschüre dient lediglich der Absatzförderung und Information.  
Für die Vollständigkeit und Richtigkeit der Angaben sowie Satzfehler und Auslassungen übernimmt der Herausgeber keine Gewähr.

# SKYWALK

WILLINGEN

**GANZJÄHRIG GEÖFFNET**

**Herzklopfen und  
Glücksgefühle**

**665**

Meter Länge

**100**

Meter hoch

**750**

Personen  
gleichzeitig

**168,4**

Tonnen Gesamtgewicht  
der Brücke


**Montag bis Sonntag  
von 9.00 bis 21.00 Uhr**

**Winteröffnungszeiten  
ab November bis 31. März  
von 9.00 bis 17.00 Uhr**

Tickets erhältlich im Onlineshop  
(<https://ticket.skywalk-willingen.de>) oder an den  
Automaten (Zahlung per girocard oder allen  
gängigen Kreditkarten) vor der Brücke. Auch als  
Kombiticket in Verbindung mit der Standseilbahn  
Mühlenkopfschanze, Ettelsberg-Seilbahn oder dem  
K1 erhältlich.



Spektakuläre neue Ausblicke  
auf die Mühlenkopfschanze



Deutschlands längste  
Hängebrücke

## Unsere Benefits für Biker

- Direkt an der Bike-Arena Sauerland gelegen
- Abschließbare Bike-Ständer auf jeder Seite der Brücke
- Bike-Werkzeugstation
- Schlauchautomat

weitere Informationen unter  
[www.skywalk-willingen.de](http://www.skywalk-willingen.de)



Kontakt Skywalk Willingen GmbH & Co. KG  
Zur Mühlenkopfschanze 1, 34508 Willingen, [info@skywalk-willingen.de](mailto:info@skywalk-willingen.de)

**f** **@** **#SKYWALKWILLINGEN**